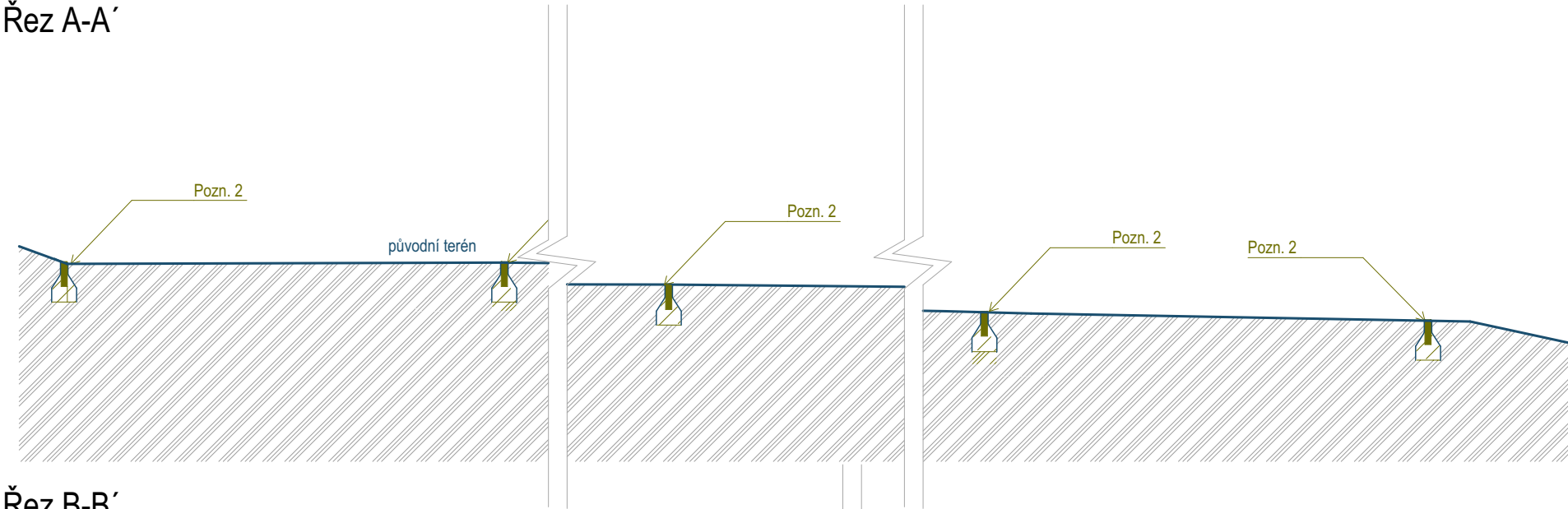
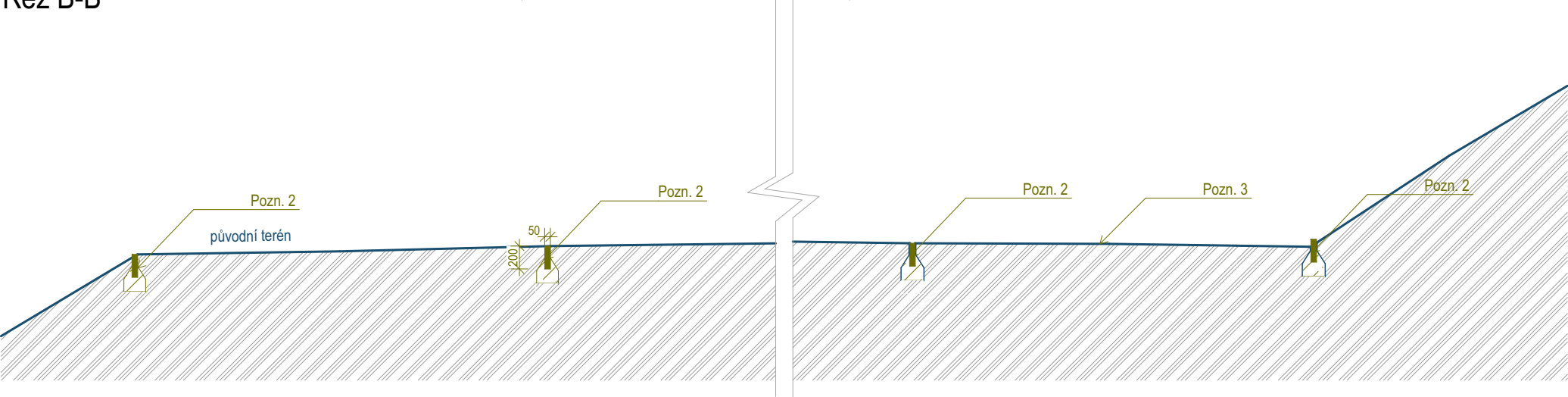


Řez A-A´



Řez B-B´



Legenda bouraných prvků

- bourací práce - odstranění zpevněné betonové plochy
- bourací práce - odstranění obrubníků včetně základových konstrukcí
- značení pozice provedených sond - bližší specifikace provedených sond viz D.1.1.2 Řešení požadavků na objekt a jeho stavební konstrukce
- kácená zeleň - lípa srdčitá

Legenda stávajících prvků

- hranice a označení parcel v katastru nemovitostí
- stávající zpevněná asfaltová plocha
- stávající komunikace pro pěši
- stávající objekty a konstrukce
- svahování
- hranice zájmového území
- vjezd na pozemek
- stávající oplocení

Poznámky

- Betonová plocha kruhového půdorysu tl. 150 mm, pozůstatek odhodiště pro vrch koulí. Kruh o průměru d= 2,6 m, plocha 5,32 m². Plocha bude odstraněna.
- Odstranění betonových zahradních obrubníků lemujících plochu stávajícího hřiště, včetně všech základových konstrukcí a podkladních vrstev, celková délka 441,14 m, s jejich následným využitím v projektu není uvažováno
- Po provedení výkopových prací nutno zhodnotit kvalitu vykopané zeminy a její vhodnost k následnému použití k terénním úpravám
- Kácení stávajícího vzrostlého listnatého stromu bránícího realizaci záměru. Jedná se o kácení dřevin vyžadující povolení. Jako náhrada za pokácenou lípu bude provedena nová výsadba v rozsahu určeném příslušným dotčeným orgánem. Kácení dřevin bude provedeno na náklady Gymnázia Blansko p.o. před započítím stavebních prací na tomto záměru. Není součástí stavebních prací na sportovním hřišti.

- Veškeré stavební činnosti musí probíhat na pozemku investora a nesmí zasahovat mimo staveniště vytyčené na pozemku investora. Nesmí dojít k znečištění či narušení sousedních pozemků. Rovněž platí pro zařízení staveniště.
- V průběhu všech stavebních prací nutné brán zřetel na stávající dřeviny a jejich kořenový systém, které nesmí být touto činností poškozeny. V jejich blízkosti je tedy nutné provádět všechny výkopové práce pouze ručně. Jedná se zejména o solitérně rostoucí strom z čeledi slézovitých, konkrétně o lípu srdčitou s obvodem kmene 180 cm měřeno ve výšce 130 cm nad zemí.
- Rozměry konstrukcí a skladeb jsou pouze přibližné stanovené na základě provedených sond a poskytnutého geodetického zameření, nutno ověřit přímo na stavbě.
- Fotodokumentace provedených sond viz příloha č. 2 technické zprávy D.1.1.2 Řešení požadavků na objekt a jeho stavební konstrukce
- Oplocení ponecháno stávající, a to včetně vstupní branky a brány. Po celou dobu výstavby musí být ochráněny proti mechanickému poškození, stavebním strojů a mechanizaci.
- Tato dokumentace slouží pouze pro účely povolení stavby, nenahrazuje dokumenatci pro provádění stavby
- Veškeré nejasnosti nebo zjištění rozporu v projektové dokumentaci je nutné kontaktovat architekta projektu a nejasnosti nebo konflikt s ním vyřešit, za neschválené změny nepřebírá autor projektu zodpovědnost.

název zakázky:

Multifunkční sportoviště gymnázia Blansko

místo stavby:
B. Němcové, p.č. 787/42 , 678 01, Blansko

nadmořská výška:
0,000 = 299,550 m n. m.

číslo zakázky:
197

obec:
Blansko [581283]

katastrální území:
Blansko [605018]

parcelní čísla:
787/42

stavebník:
Gymnázium Blansko, příspěvková organizace
sídlo: Seifertova 13, 678 01 Blansko
IČ: 62073133

v zastoupení:
Mgr. Ivo Grim, pozice: ředitel
tel.: +420 516 411 189, email: reditel@gymbk.cz

generální projektant:
HUA HUA ARCHITECTS s.r.o.
sídlo: Porážka 2, 602 00 Brno
IČO: 095 46 146
tel.: +420 737 200 644, email: info@huahua.cz,
datová schránka: xj2kmba

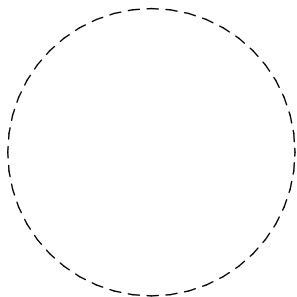
HUA HUA
web: www.huahua.cz

zodpovědný projektant:
Ing. arch. Václav Kocián
tel.: +420 773 264 222, email: kocian@huahua.cz

projektant profesní části:
Ing. Barbora Malá
tel.: +420 737 200 644, email: projekce@huahua.cz

schéma objektu:

autORIZAČNÍ RAZÍTKO:



měřítko:
1:50

formát:
420x297 mm

orientace:

stavební objekt:
SO 00 Příprava staveniště
část projektu:
D.1.1.3 Výkresová část
stupeň zpracování projektu:
Dokumentace pro výběr dodavatele



název výkresu:

číslo paré:

Řezy - bourací práce

datum:

revize:

číslo výkresu:

14.04.2025

D.1.1.3.2